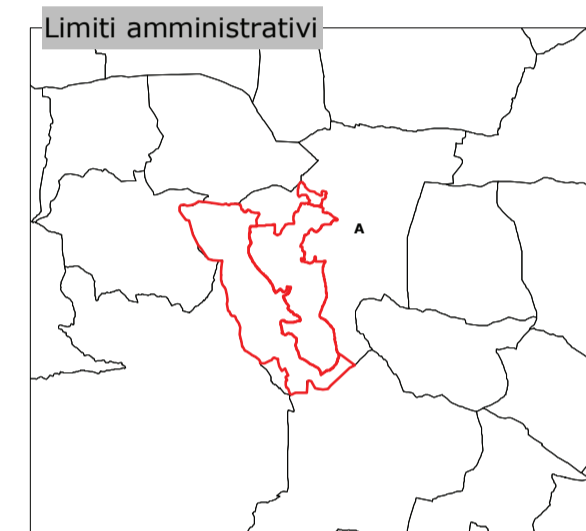
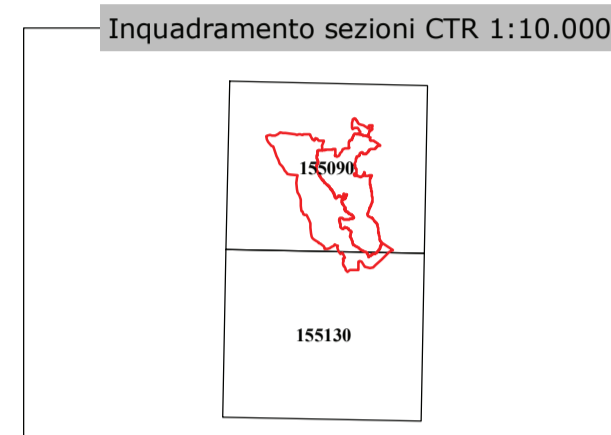


PARCO NATURALE E ZONA NATURALE
DI SALVAGUARDIA DEI LAGHI DI AVIGLIANA

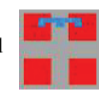
CONFINI



Provincia di **TORINO**
A Comune di Avigliana

Scala 1:10.000
100 0 100 200 m

Elaborazione dati cartografici a cura del
Settore "Biodiversità e aree naturali"



Realizzazione ed allestimento
cartografico a cura del



Legenda tematica

- | | |
|---|---|
| Confine | Riserva Naturale a gestione locale |
| Parco Naturale a gestione regionale | Zone Naturali di Salvaguardia e Aree contigue |
| Parco Naturale a gestione provinciale | Riserva Speciale a gestione regionale |
| Parco Naturale a gestione locale | |
| Riserva Naturale a gestione regionale | |
| Riserva Naturale a gestione provinciale | |

